



EAtHC11-08.3.2A

11ème CHAtO / EAtHC 11th

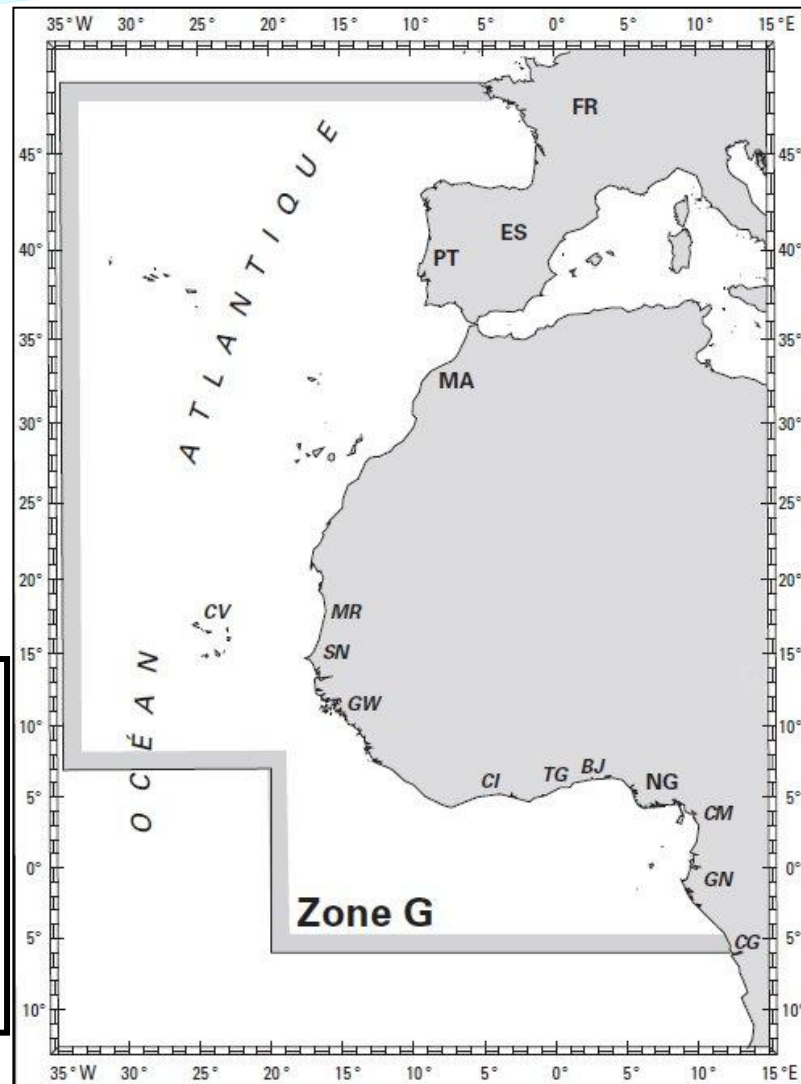
Couverture ENC
ENC coverage

CHATINTCHART =

Region G International Charting
Coordination Working Group*

Groupe de travail sur la coordination de la
cartographie internationale pour la région G*

* iaw S-11 Edition 2.003 March 2010 Annex C



Catalogue ENC

ENC catalogue

OHI /IHO

Primar

IC-ENC

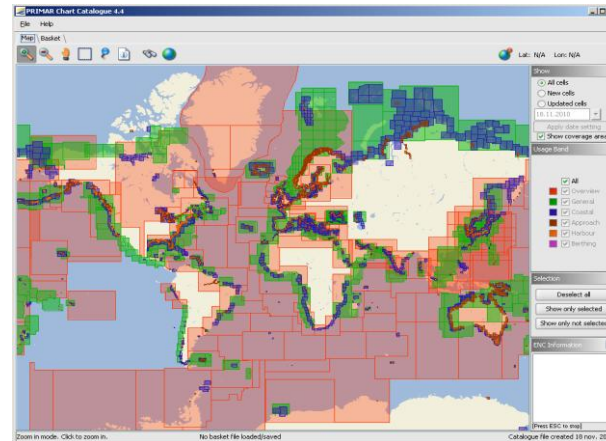
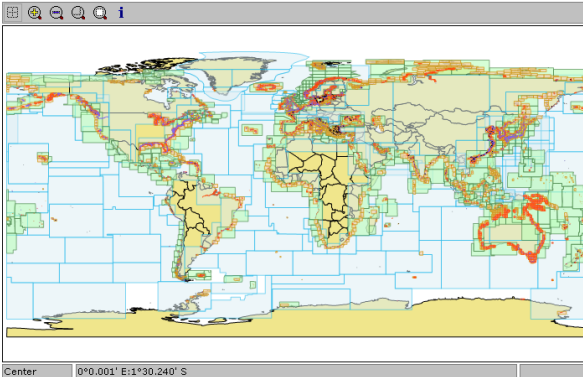
<http://iho-wms.net>

<http://www.primar.no>

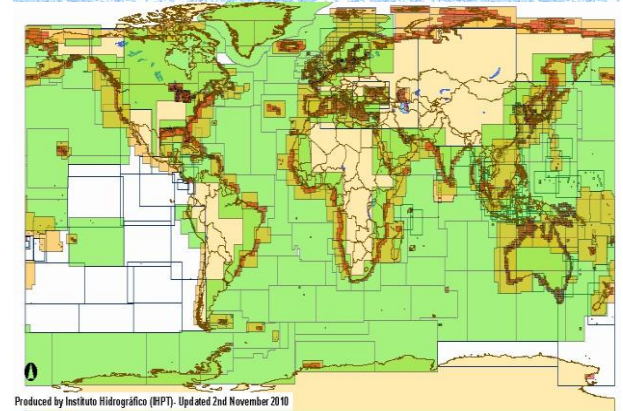
<http://www.ic-enc.org>

ENC Coverage Catalogue

ENC Catalogue



IC-ENC/IHPT ENC World Catalogue



ENC - Royaume-Uni

ENC - United Kingdom

(rapport national)

<i>Band 1 Overview</i>	<i>Band 2 General</i>	<i>Band 3 Costal</i>	<i>Band 4 Approach</i>	<i>Band 5 Harbour</i>	<i>Total</i>
<i>4</i>	<i>1</i>	<i>34</i>	<i>26</i>	<i>24</i>	<i>89</i>

UK a produit 19 nouvelles cellules depuis la dernière CHATO. 17 autres cellules sont en cours d'élaboration.

UK released 19 new cells in the G region since the last EAtHC meeting. A further 17 cells are currently in progress.



ENC – France

ENC – France

(rapport national)

<i>Band 1 Overview</i>	<i>Band 2 General</i>	<i>Band 3 Costal</i>	<i>Band 4 Approach</i>	<i>Band 5 Band 6</i>	<i>Total</i>
<i>2</i>	<i>5</i>	<i>12</i>	<i>29</i>	<i>39</i>	<i>87</i>



ENC – Espagne

ENC – Spain

(rapport national)

<i>Band 1 Overview</i>	<i>Band 2 General</i>	<i>Band 3 Costal</i>	<i>Band 4 Approach</i>	<i>Band 5 Harbour</i>	<i>Total</i>
<i>0</i>	<i>4</i>	<i>11</i>	<i>19</i>	<i>27</i>	<i>61</i>

Depuis la dernière conférence CHATO, 3 nouvelles cellules, 20 nouvelles éditions et 37 mises à jour ont été produites.

Since the last conference and within the area of this commission, 3 new ENCS, 20 new editions and 377 updates have been produced.



ENC – Portugal

ENC – Portugal

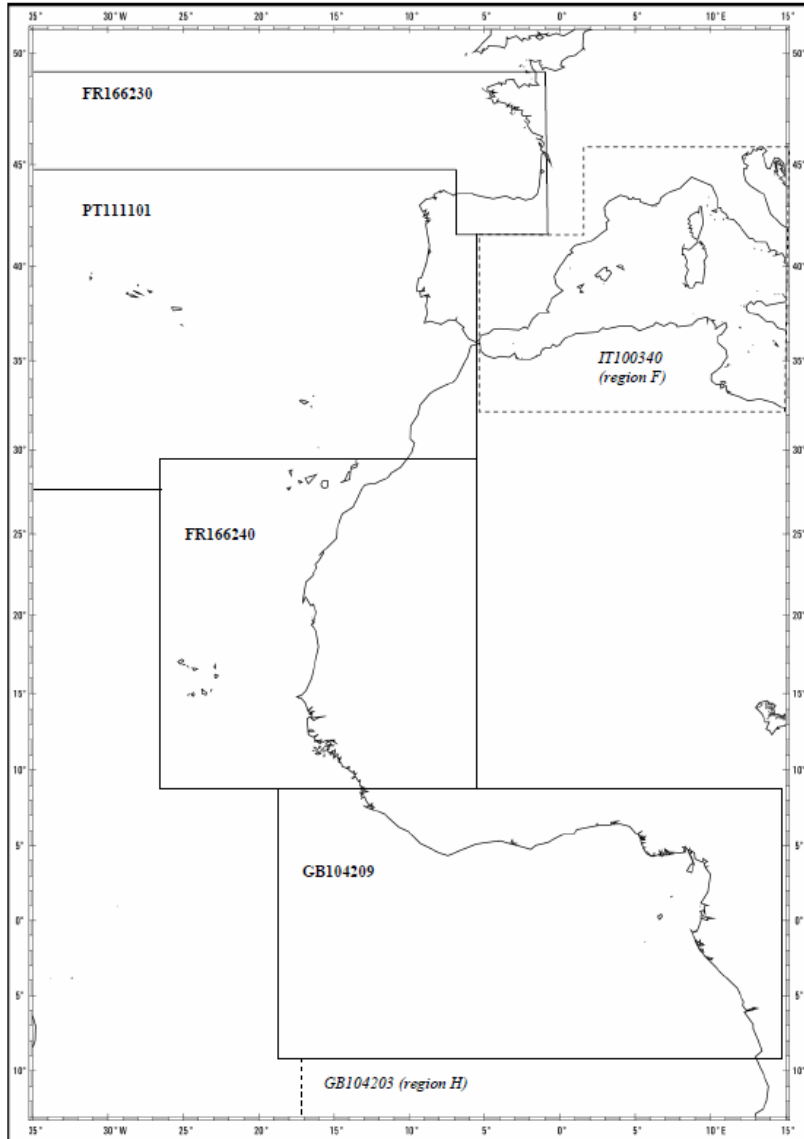
(rapport national)

<i>Band 1 Overview</i>	<i>Band 2 General</i>	<i>Band 3 Costal</i>	<i>Band 4 Approach</i>	<i>Band 5 Harbour</i>	<i>Total</i>
<i>0</i>	<i>1</i>	<i>10</i>	<i>6</i>	<i>17</i>	<i>34</i>



ENC Band 1

Schéma initial *Initial scheme*

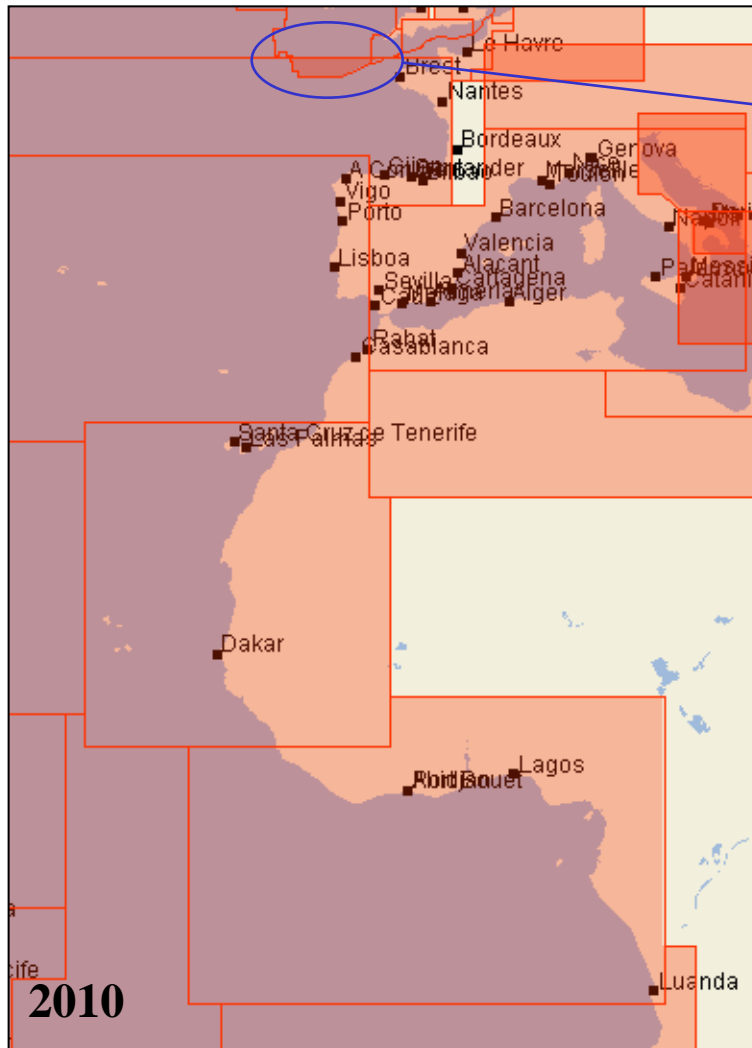
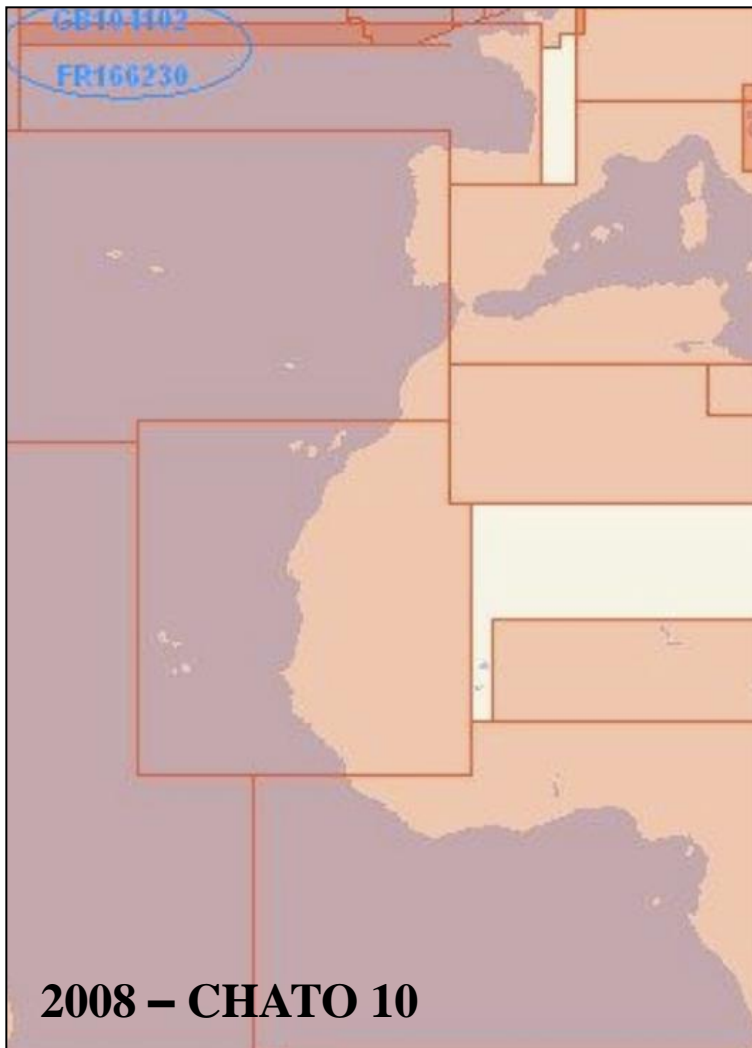


WEND Meeting, Tokyo, Japan, 1-5 September 2008



ENC Band 1

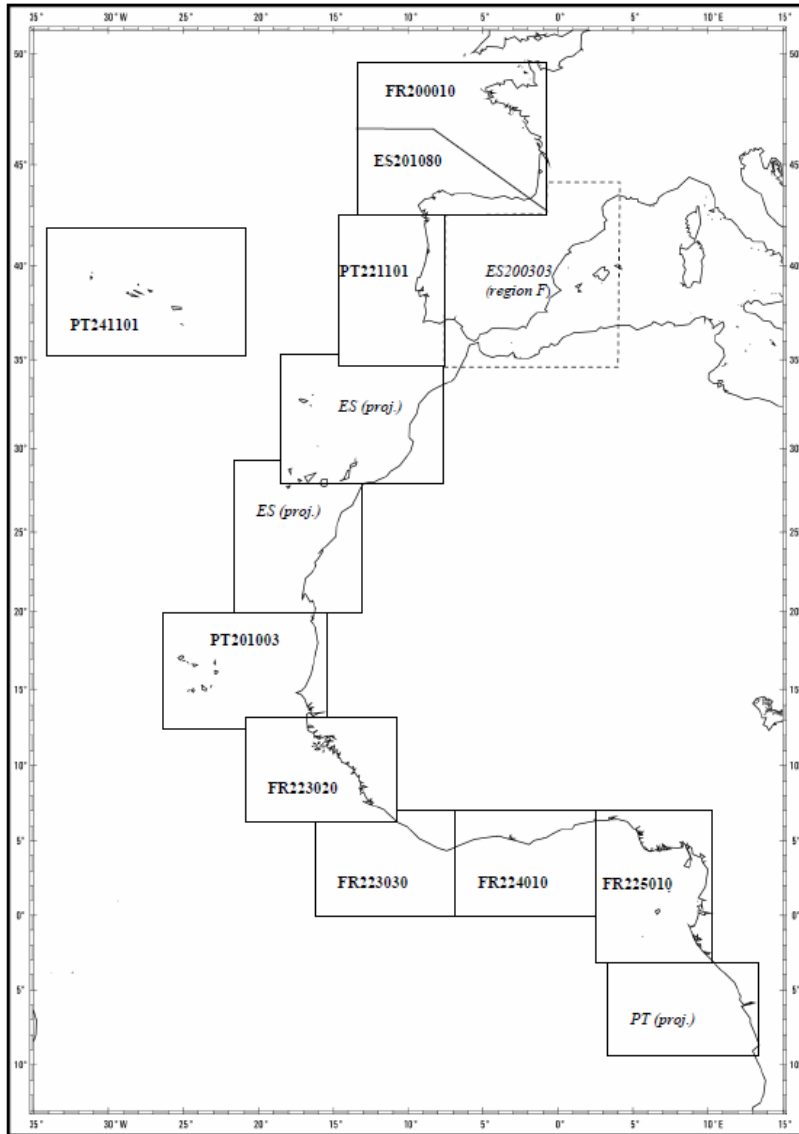
Situation actuelle *Current situation*



GB100016
FR166230

- Problème à résoudre entre la FR et GB
- Overlap to be solved between FR and UK





WEND Meeting, Tokyo, Japan, 1-5 September 2008

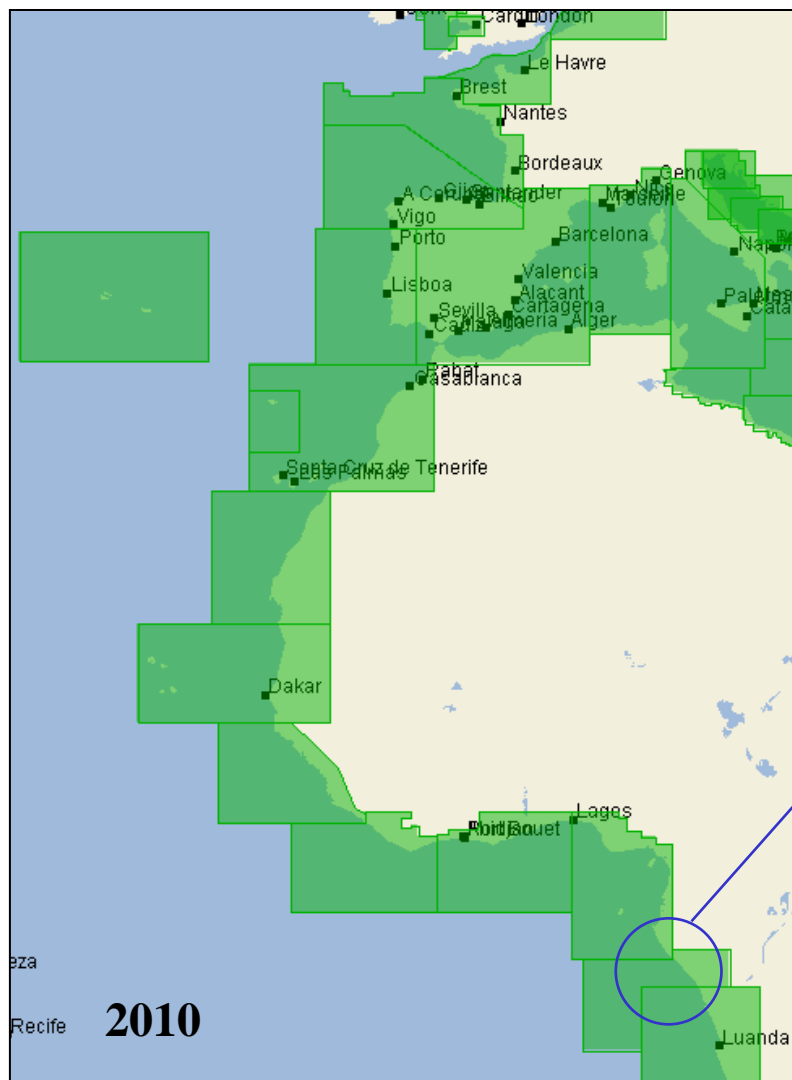
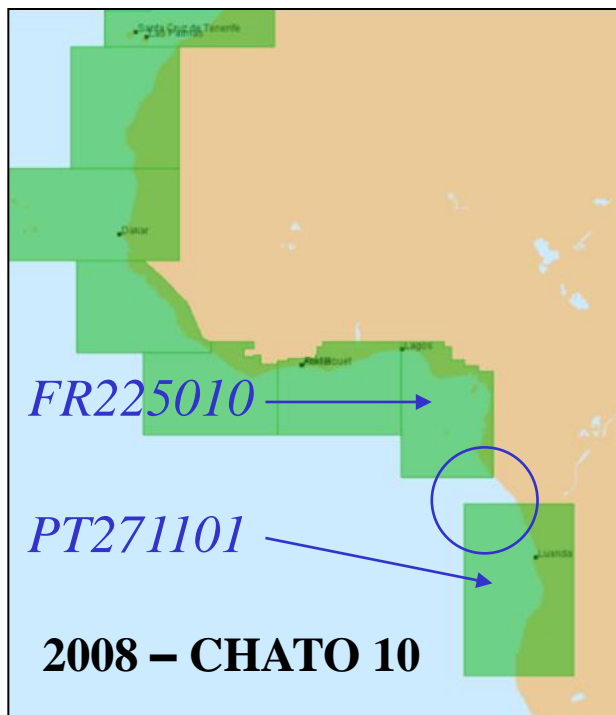


ENC Band 2

Situation actuelle *Current situation*

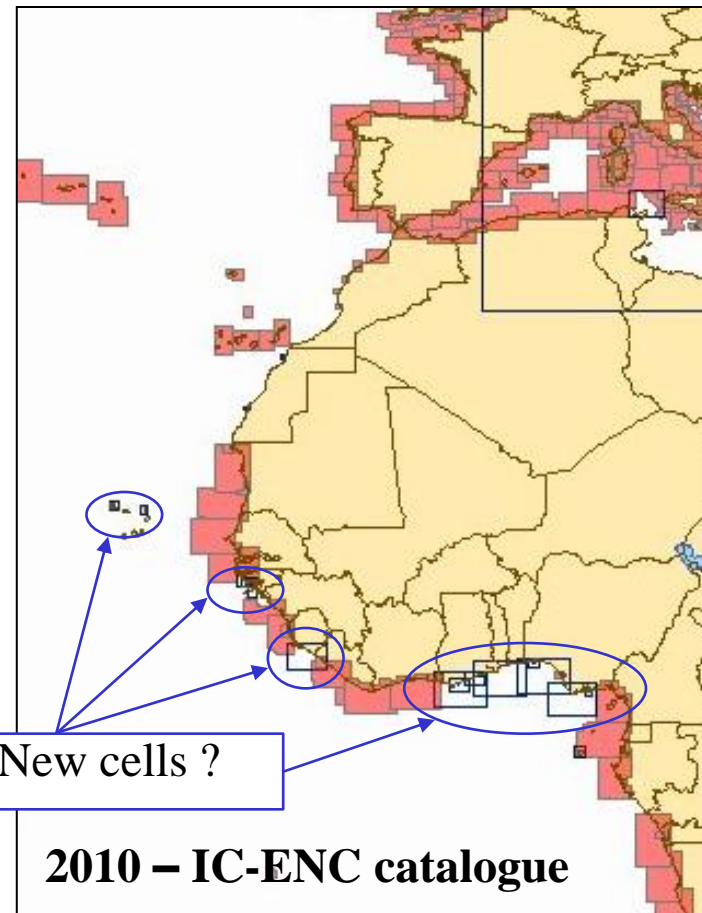
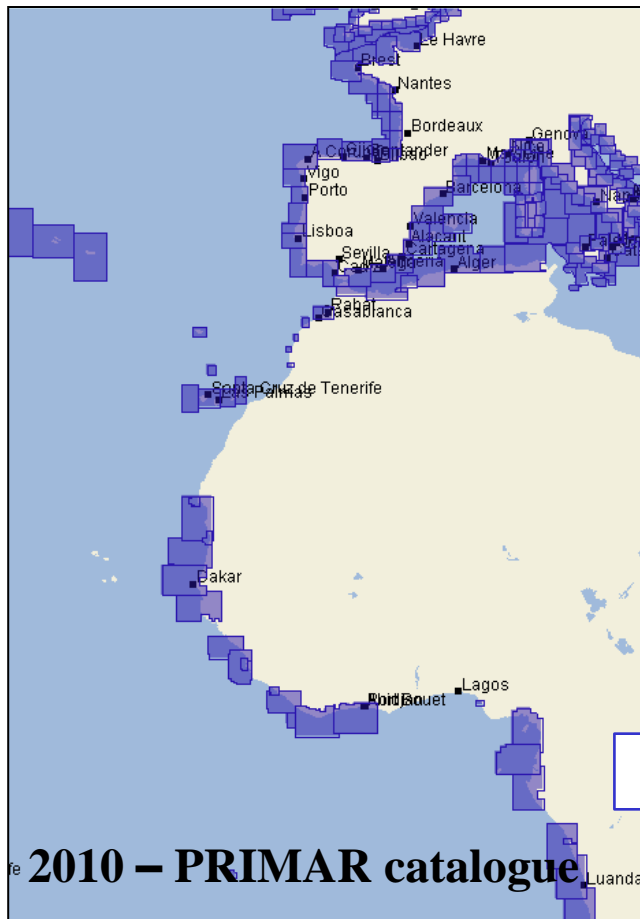
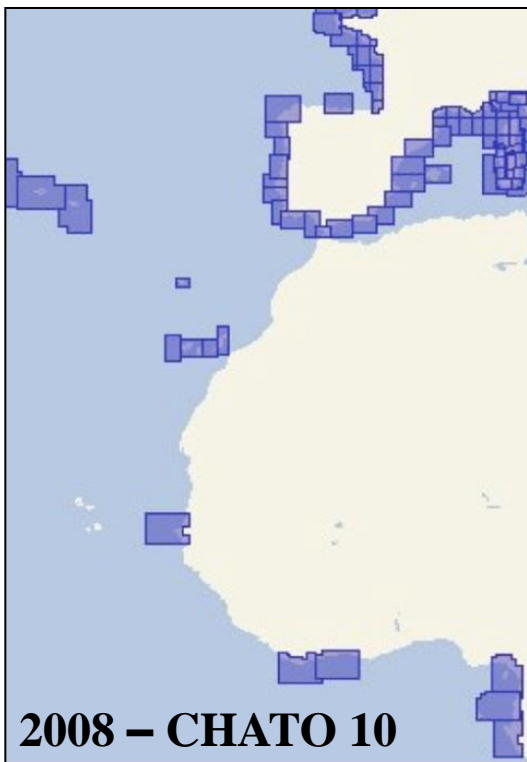
2008 - Discontinuité entre
ENC FR et PT

*2008 - Gap between PT
and FR ENCs*



FR225010
GB200311
PT271101



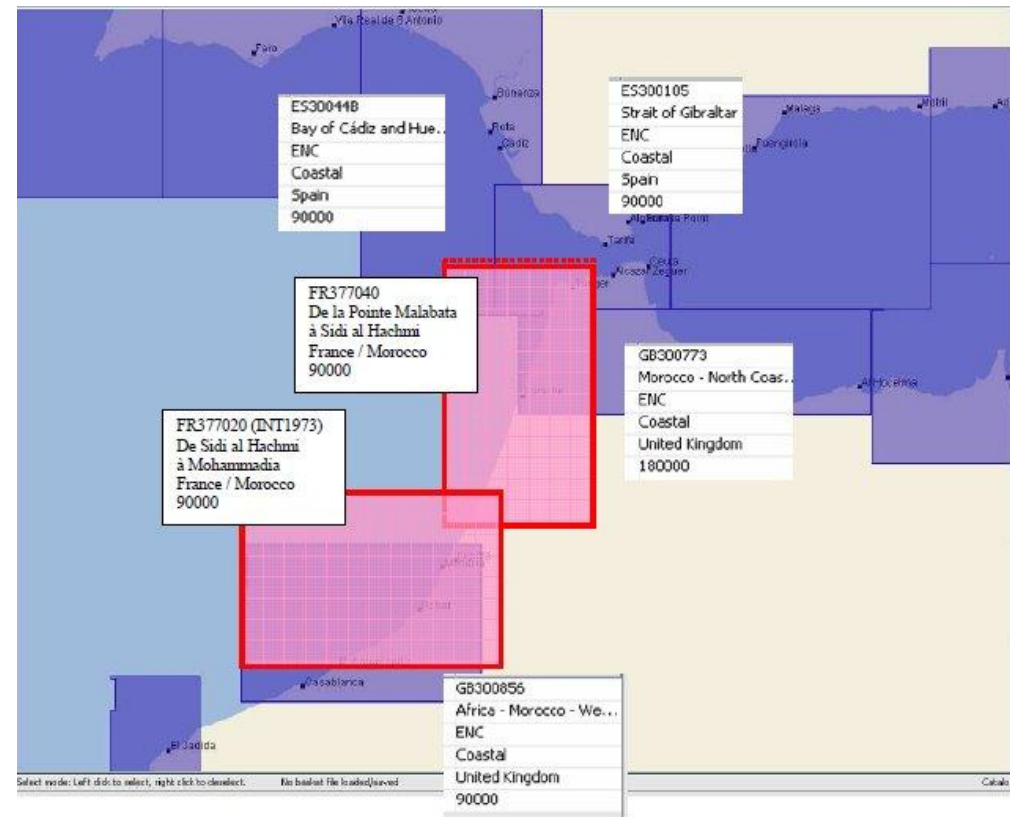


Etude de deux nouvelles ENC dans le détroit de Gibraltar

Two new cells in the Gibraltar Strait in study

→ Réunion à planifier entre FR, GB, ES et MA pour étudier la possibilité d'intégrer ces deux cellules dans un schéma cohérent.

→ Meeting between FR, UK, ES and MA to be scheduled in order to see how this new cells could be merge in the ENC band 3 scheme.



En bleu – les cellules existantes

En rouge – deux nouvelles cellules à l'étude

In blue – existing cells

In red – two new cells in study

List of actions

- ❑ **Action CHAtO 10-8** : Tenir informé le coordinateur CHATINTCHART des routes utilisées ou prévues pour les liaisons pour les navires à grande vitesse. *To report to CHATINTCHART coordinator on the current or planned high speed crafts routes.*
- ❑ **Action CHAtO 10-17** : Prévoir une procédure systématique de communication des résultats des levés effectués par des tiers à l'autorité cartographique concernée. *To include systematic procedures for the transmission of survey data to cartographic authorities.*

- ❑ **Nouvelle action / New action** : Tout comme les ENC bandes 1 et 2, établir un schéma initial pour les ENC de la bande 3. *Like it was done for the ENC Band 1 and 2, establish the scheme for the ENC Band 3.*

