



ORGANIZACIÓN HIDROGRÁFICA INTERNACIONAL  
COMISIÓN HIDROGRÁFICA DEL ATLÁNTICO SUDOCCIDENTAL  
(CHAtSO)

CHAtSO 8.9



**8ª Reunión, Arraial do Cabo, Rio de Janeiro, BRASIL  
20- 21 de Marzo de 2014**

**LISTA DE ACCIONES REVISADAS DE LA 8ª CHAtSO**

ITEM	DOCUMENTO	ACCIÓN-DETALLE	RESPONSABLE
1	CHAtSO 4-11a	Preparación de un acuerdo bilateral para la armonización de ENC en la zona Limítrofe entre Brasil y Uruguay.	SOHMA DHN
2	Nota SHN HC4 N°38/09 CHAtSO 4-11a Nota SOHMA N°07/12	Continuar con las tareas de armonización de ENC en la zona limítrofe entre Argentina y Uruguay.	SOHMA SHN
3	CHAtSO 6-14 y SHN HCH N° 09/14	Considerar la conveniencia de establecer un Plan de Capacitación dentro de la CHAtSO.	SSHH Comité de Planeamiento
4	CHAtSO 6-21	La presidencia de la CHAtSO propondrá a los miembros un proyecto de Términos de Referencia para que el Comité de Planeamiento estudie las acciones y posibilidades de la creación de un RENC para armonización y distribución de celdas Inland ENC.	Presidente CHAtSO
5	CHAtSO 7-11 y CHAtSO 8-7	El Comité de Planeamiento analizará los Términos de Referencia del Grupo de Trabajo sobre seguimiento y análisis de la Norma S-100 y publicaciones derivadas.	Comité de Planeamiento
6	CHAtSO 8-6 Anexo C	Los SSHH deberán cumplir con las acciones y los plazos establecidos en el Plan de Trabajo de la Comisión de Planeamiento.	SSHH
7	CHAtSO 8-6 Anexo D	El SH de Paraguay debe proporcionar el nombre de un miembro del Comité de Planeamiento, dentro de los 30 días.	DHN Paraguay
8	SHN HC4 N° 09/14	Antes del 1ro de mayo, la DHN y el SOHMA enviarán a la CHAtSO las necesidades y posibilidades de brindar capacitación al resto de los miembros. El Comité de Planeamiento deberá considerar un plan para la creación de capacidad con el establecimiento de prioridades y luego presentarlo a la CBSC.	Comité de Planeamiento



ORGANIZACIÓN HIDROGRÁFICA INTERNACIONAL  
COMISIÓN HIDROGRÁFICA DEL ATLÁNTICO SUDOCCIDENTAL  
(CHAtSO)

CHAtSO 8.9




9	CHAtSO 8-6	Verificar la fecha de talleres auspiciados por la Comisión Hidrográfica del Pacífico Sureste (SEPHC) para que los miembros de la CHAtSO puedan participar. Para enviar representantes, los países necesitan conocer con 90 días de antelación. Por lo tanto, el Presidente de la CHAtSO debe presentar una carta al SEPHC hasta el 31 de marzo.	Presidente CHAtSO
10	CHAtSO 8-7-01	Los SSHH deben terminar los entendimientos bilaterales sobre los límites de las ENC hasta el 30 de junio. Los resultados deben ser presentados en la 9ª CHAtSO.	Comité de Planeamiento y SSHH
11	CHAtSO 8-7-02	El Comité de Planeamiento debe seguir el desarrollo de la labor de INT 2010. El SOHMA debe enviar para el SHN la carta y sus antecedentes hasta el 30 de mayo para su evaluación. Los resultados finales deben ser presentados en la 9ª CHAtSO.	SHN y SOHMA
12	CHAtSO 8-8	Los representantes de la DHN de Brasil deben presentar en la 9ª CHAtSO el progreso de las actividades de la IEHG.	DHN de Brasil
13	CHAtSO 8-9	Dado que los recursos que se asignaron a la Visita Técnica a la DHN de Paraguay no se utilizaron plenamente, debe ser verificada por el CBSC si tales recursos podrían emplearse para llevar a cabo un taller sobre el S-100 en 2014.	DHN de Brasil
14	CHAtSO 8-9	Se debe presentar el informe de la visita a DHN de Paraguay a todos los representantes de CHAtSO 90 días antes de la próxima reunión.	DHN de Brasil
15	WENDWG4-06A – Gap_Analysis	Se debe enviar una carta de la CHAtSO al Presidente de WENDWG para corregir la relación de puertos presentada en el documento WENDWG4-06A – Gap_Analysis (puertos que no están cubiertos por ENC) y destacar que la CHAtSO no considera la lista de Loyd como documento estándar para tener cobertura ENC de los principales puertos del mundo.	Presidente de la CHAtSO
16	CHAtSO 8-1a REV 1	Proponer antes del 1ro de septiembre de 2014 la fecha y lugar de la 9ª Reunión de CHAtSO, durante el mes de marzo de 2015.	Presidente CHAtSO
17	CHAtSO 8-9	Confirmar la fecha de transferencia de Presidencia de la CHAtSO al SOHMA.	Presidente CHAtSO





CHATSO 8.9


ORGANIZACIÓN HIDROGRÁFICA INTERNACIONAL  
COMISIÓN HIDROGRÁFICA DEL ATLÁNTICO SUDOCCIDENTAL  
(CHATSO)



  
Antonio Reginaldo PONTES LIMA Junior  
Vicealmirante  
Director de Hidrografía y Navegación  
Brasil  
Presidente de la CHATSO

  
Andrés Roque DI VICENZO  
Contraalmirante  
Servicio de Hidrografía Naval  
Argentina

  
Gustavo MUSSO Solari  
Capitán de Navío  
Servicio de Oceanografía, Hidrografía y Meteorología de la Armada  
Uruguay

  
Oscar Luis NOGUERA Ferreira  
Capitán de Corbeta  
Dirección de Hidrografía y Navegación  
Paraguay

---